

NoktaNo	Y	X
1	31112.960	30665.590
2	31133.870	30630.540
3	31152.290	30595.490
4	31196.040	30492.880
5	31207.000	30474.350
6	31273.240	30499.880
7	31228.700	30589.500
8	31211.360	30621.850
9	31193.940	30652.390
10	31178.520	30685.430
11	31170.550	30698.960
12	31116.590	30659.500
13	31173.730	30693.580
14	31148.420	30677.280
15	31239.798	30490.997
16	31204.803	30478.065
17	31271.781	30502.818
P 132	31276.150	30807.080
P 462	31233.430	30447.100
P 470	31184.920	30716.390
T1	31198.635	30477.235
T2	31205.152	30480.120
T3	31186.390	30521.280
T4	31153.970	30567.340
T5	31141.210	30614.070
T6	31118.550	30660.780
T7	31104.120	30653.080

İLİ İZMİR
İLÇESİ TORBALI
BELEDİYESİ PANCAR
PAFTA 30K-11A
PARSEL 574

574 (2737 , 2738) PARSEL DÖNÜŞÜM KOORDİNATLARI

A=	1.00050174	CY=	-74.646	
B=	-0.00190779	CX=	44.508	
Dönüşsecek		<koordinatlar>	Dönüşmüş	
Nokta no	Y	X	Y	X
1	31112.960	30665.590	31112.428	30666.127
2	31133.870	30630.540	31133.282	30631.020
3	31152.290	30595.490	31151.644	30595.917
4	31196.040	30492.880	31195.220	30493.172
5	31207.000	30474.350	31206.150	30474.612
6	31273.240	30499.880	31272.472	30500.028
7	31116.590	30659.500	31116.048	30660.027
8	31146.420	30677.280	31145.927	30677.759
9	31239.798	30490.997	31238.997	30491.205
10	31204.803	30478.065	31203.959	30478.333
11	31228.700	30589.500	31228.081	30589.778
12	31211.360	30621.850	31210.794	30622.177
13	31193.940	30652.390	31193.423	30652.766
14	31178.520	30685.430	31178.059	30685.852
15	31170.550	30698.960	31170.110	30699.404
16	31173.730	30693.580	31173.282	30693.995
17	31271.780	30502.820	31271.017	30502.972
T1	31198.635	30477.235	31197.787	30477.514
T2	31206.142	30479.971	31205.303	30480.237
T3	31186.390	30521.290	31185.619	30521.615
T4	31163.970	30567.340	31163.276	30567.730
T5	31141.210	30614.070	31140.594	30614.527
T6	31118.550	30660.780	31118.012	30661.304
T7	31104.120	30653.080	31103.560	30653.628

Mesut YILMAZ
Kontrol Mühürü

25.06.2005

[Signature]

KONTROL EDİLMİŞTİR

25.06.2005

Mesut YILMAZ

Kontrol Mühürü

HALİ ENGÜR

Bu kısım merkezde doldurulacaktır.

Ambay Stok No:32

Kadastro Genel Yürütme Yönetmeliği Madde 253 (1) ve 254 (1)

İkinci Kısım

TESOLU BİTİRİLMİŞ BİLGİLER

63039

İL

İlçe

Köy

Mahalle

İZMİR

TORBALI

PANCAR

Köy Kenarı

Bölgesinde - cins değişikliği yapılmamış yerler

Köy No	Pafta No	Ada No	Parsel No	Yüzölçümü		Cinsi	Sahibi	Düşünce ve İşleri
				H	m ² dm ²			

1772	18d-5c	-	1789	-	3567 00	tarla	Gazanfer HARZADIN	Tevhid
------	--------	---	------	---	---------	-------	-------------------	--------

1773	18d-5c	-	1790	-	6433 00	tarla	Gazanfer HARZADIN	"
------	--------	---	------	---	---------	-------	-------------------	---

					1 0000 00	tarla	"	Yolda terk
--	--	--	--	--	-----------	-------	---	------------

	432c30k-IIa		2788		9606 29	arsa	Gazanfer HARZADIN	
--	-------------	--	------	--	---------	------	-------------------	--

			Yol		393 71	Yterk	PANCAR BEL.	
--	--	--	-----	--	--------	-------	-------------	--

Tescil bildirim istegine uygun olarak düzenlenmiştir.
Gazanfer HARZADIN

HARZADIN

İmar planına göre	29.4.2002 Tarih	Palaslar ve Kioskların İşlenmiştir	Kontro	Beldeye
Düzenlenmiştir	13.59	Notla	İşlenmiştir	enodmanlı idare
Tescil edilmiştir	Tescil edilmiştir	Kadastro kont. Me	Kontrol Mühürü	Kontrol Mühürü

Ölçüm	15.04.2002	15.04.2002	15.04.2002	15.04.2002
-------	------------	------------	------------	------------

İmza	İmza	İmza	İmza	İmza
------	------	------	------	------

Tarih	15.04.2002	15.04.2002	15.04.2002	15.04.2002
-------	------------	------------	------------	------------

İmza	İmza	İmza	İmza	İmza
------	------	------	------	------

Ölçülerin hassasiyeti patlamanın yanılma sınırları kadardır.



Y	X	Y	X
1	3198.00	15	3070.17
2	3068.30	16	3068.30
3	3171.36	17	3171.36
4	3185.52	18	3065.28
5	3179.52	19	3068.43
6	3177.78	20	3069.56
7	3172.83	21	3065.05
8	3162.05	22	3064.40
9	3162.05	23	3064.40
10	3162.05	24	3064.40
11	3162.05	25	3064.40
12	3162.05	26	3064.40
13	3162.05	27	3064.40
14	3162.05	28	3064.40
15	3162.05	29	3064.40
16	3162.05	30	3064.40
17	3162.05	31	3064.40
18	3162.05	32	3064.40
19	3162.05	33	3064.40
20	3162.05	34	3064.40
21	3162.05	35	3064.40
22	3162.05	36	3064.40
23	3162.05	37	3064.40
24	3162.05	38	3064.40
25	3162.05	39	3064.40
26	3162.05	40	3064.40
27	3162.05	41	3064.40
28	3162.05	42	3064.40
29	3162.05	43	3064.40
30	3162.05	44	3064.40
31	3162.05	45	3064.40
32	3162.05	46	3064.40
33	3162.05	47	3064.40
34	3162.05	48	3064.40
35	3162.05	49	3064.40
36	3162.05	50	3064.40
37	3162.05	51	3064.40
38	3162.05	52	3064.40
39	3162.05	53	3064.40
40	3162.05	54	3064.40
41	3162.05	55	3064.40
42	3162.05	56	3064.40
43	3162.05	57	3064.40
44	3162.05	58	3064.40
45	3162.05	59	3064.40
46	3162.05	60	3064.40
47	3162.05	61	3064.40
48	3162.05	62	3064.40
49	3162.05	63	3064.40
50	3162.05	64	3064.40
51	3162.05	65	3064.40
52	3162.05	66	3064.40
53	3162.05	67	3064.40
54	3162.05	68	3064.40
55	3162.05	69	3064.40
56	3162.05	70	3064.40
57	3162.05	71	3064.40
58	3162.05	72	3064.40
59	3162.05	73	3064.40
60	3162.05	74	3064.40
61	3162.05	75	3064.40
62	3162.05	76	3064.40
63	3162.05	77	3064.40
64	3162.05	78	3064.40
65	3162.05	79	3064.40
66	3162.05	80	3064.40
67	3162.05	81	3064.40
68	3162.05	82	3064.40
69	3162.05	83	3064.40
70	3162.05	84	3064.40
71	3162.05	85	3064.40
72	3162.05	86	3064.40
73	3162.05	87	3064.40
74	3162.05	88	3064.40
75	3162.05	89	3064.40
76	3162.05	90	3064.40
77	3162.05	91	3064.40
78	3162.05	92	3064.40
79	3162.05	93	3064.40
80	3162.05	94	3064.40
81	3162.05	95	3064.40
82	3162.05	96	3064.40
83	3162.05	97	3064

Geliş Tarih ve No'su

Geliş Tarihi ve No'su	Tesisatın Yapılmıştır	Klasörüne İşlenmiştir	Tesisatın Kontrol edilmiştir	Klasörü Kontrol edilmiştir

Kutluk Sa.No.	Patta No	Ada No	Parsel		Cinsi	Sahibi	Düğünceler ve işlemin şekli
			Yüzölçümü				
			ha	m ²			

	Tic	M	Giriş		Cins Değişikliği				
4320	30K-İla	-	2790	-	9605	29	Enderin Depou ve Akrasi	Gazanter HAZZADIN-	
4320	30K-İla	-	2790	-	9605	29	Fahrie Buzur ve Araslı	Gazanter HAZZADIN	
Pancar	Belediyenin 27.03.2008 tarih 4 birge								
	(ülama izin belgesine istinaden düzenlenmiştir)								

Patkar Belediyesi'nin 27.03.2008 tarih 4 belge no.lu yap-
kullama izin belgesine istinaden düzenlenmiştir.

[illegible]

30 Eylül 2014

File = 24.9.2014/984

1	2	3	4	5	6	7	8	9	10	11	12	13	14	15	16	17	18	19	20	21	22	23	24	25	26	27	28	29	30	31	32	33	34	35	36	37	38	39	40	41	42	43	44	45	46	47	48	49	50	51	52	53	54	55	56	57	58	59	60	61	62	63	64	65	66	67	68	69	70	71	72	73	74	75	76	77	78	79	80	81	82	83	84	85	86	87	88	89	90	91	92	93	94	95	96	97	98	99	100
---	---	---	---	---	---	---	---	---	----	----	----	----	----	----	----	----	----	----	----	----	----	----	----	----	----	----	----	----	----	----	----	----	----	----	----	----	----	----	----	----	----	----	----	----	----	----	----	----	----	----	----	----	----	----	----	----	----	----	----	----	----	----	----	----	----	----	----	----	----	----	----	----	----	----	----	----	----	----	----	----	----	----	----	----	----	----	----	----	----	----	----	----	----	----	----	----	----	----	-----

20/4/255	Düzenleyen	Kontrol Eden	08.10.2015 tarih 1708/2015	/İl İdare Kurulu Kararın
----------	------------	--------------	-------------------------------	-----------------------------

Kontrol Memuru	Kontrol Mühendisi	Tescil edilmiştir.	Noje 1374	İşlemişdir.	Kontrol	Etilmiştir.	Nakli
----------------	-------------------	--------------------	--------------	-------------	---------	-------------	-------

Adl	
Sopah (OP)Rak	
Sovard	
Tain:	

Tarih 21.9.24

Imza:  30 Eylül 2014
Nösu:  31 Ekim 2014

1823

101

100

5

4

578

A

102

103

104

105

106

B

YOL A TERKİ

DEMİRYOLU

1743

1

	Noklano	Y	X	Noklano	Y	X		AdarParsel	Noklalar	HesapAlan	Duzeltme	Deng Alan
1	31309.75	30444.45	4	30923.68	30559.95		579	5.4,3.1	5.4,3.1	7276.07	0.00	7276.07
3	31309.75	30369.82	10	30964.89	30574.08	A		5.4,106.105,104,103,102.	5.4,106.105,104,103,102.	1320.83	0.00	1320.83
5	30963.81	30577.56	102	30964.89	30574.08	B		101,100.5	101,100.5			
101	30932.11	30557.05	104	31025.40	30443.42		YOLATERK	104,103,102,101,100,104	104,103,102,101,100,104	5130.65	0.00	5130.65
103	30989.60	30430.26	106	30894.33	30473.42			1,105,106.1	1,105,106.1	824.59	0.00	824.59
105	31029.62	30434.27			30416.27		TOPLAM			7276.07	0.00	7276.07

Adaprasel	Noklar	Hesaplan	Düzeltilme	Deng.Alan
579	5,4,3,1	7276,07	0,00	7276,07
YOLATERK	5,4,106,105,104,103,102,101,100,5	1320,83	0,00	1320,83
A	104,103,102,101,100,104	5130,65	0,00	5130,65
B	1,105,106,1	824,59	0,00	824,59
		TOPLAM	0,00	7276,07
TAPU ALINI		7300,00		
HESAPLANAN		7276,07		
FARK		23,93		
TECVİZ		173,00		

Geliş Tarih ve No.su.	Tersinatlı yapılmıştır.	Klasörlere işlenmiştir.	Tersinatlı kont. edilmiştir.	Klasörü kont. edilmiştir.
-----------------------	-------------------------	-------------------------	------------------------------	---------------------------

[illegible]

Kadastro Gören Yerlerde Yapılacak Düzeltme ve Değişiklik İşlemleri İçin			
TESCİL BİLDİRİMLİ (Beyanname)			
İli	İlçesi	Mahalle veya köyü	Mevkii
İzmir	Torbalı	Pancar	Köykenarı

Düzeltime - Ayırma - Birleştirme - Cins Değişikliği - İrtifak Hakkı - Yola terk									
Kültür Sıra No	Pafta No	Ada No	Parsel No	Yüzölçümü			Cinsi	Sahibi	Düşünceler ve İşlemin şekli
				H	m2	dm2			
562	L18D-05C-		579-	-	7300-	00-	TARLA	Kübra Perin Barış	3402 sayılı kanunun 41 maddesinin 2 fıkrasına istinaden alan düzeltilmesi
562	L18D-05C		579	-	7276	07	TARLA	Kübra Perin Barış	Yola Terk
					1320	83	YOL	YOLA TERK	
			579-	-	5955-	24-	ARSA	Kübra Perin Barış	İrtizen A,B parsel oldu
5101	30K-1B 30K-1C		A 396		5130	65-	ARSA	Kübra Perin Barış	6268.53 m2
5102	30K-1B 30K-1C		B 398		824	59	ARSA	Kübra Perin Barış	1007.48 m2

Kadastro Müdürü
İmza ve Mühür

Kübra Pervin Barış

19 Aralık 2012

Mesut YILMAZ
Kadastro Müdürü a.
Kontrol Mühendisi

Fen Kayıt No	Kontrol Eden		Tapu Sicil	Patlasma ve Klasörüne		Belvede Encumant/ İl Encumant
892	Düzenleyen	Kontrol Memuru	Kontrol Mühürü	Kontrol Edilmiş	Kontrol Edilmemiş	Yayın Yaratıcı
13.11.12						
Adı	Kontrol Memuru		Kontrol Mühürü	Kontrol Edilmiş	Kontrol Edilmemiş	Yayın Yaratıcı
Soyadı	Kontrol Memuru		Kontrol Mühürü	Kontrol Edilmiş	Kontrol Edilmemiş	Yayın Yaratıcı
Tarih	19 Aralık 2012		19.12.2012			
İmza						

Kadastro Görev Yerinde Yapılacak Düzeltme ve Değişiklik İşlemleri İçin
TESCİL BİLDİRİMİ(Beyanname)

İli İlçesi Mahalle veya köyü
IZMİR TORBALI PANCAR KOYKEMARİ

Yola Terk - Ayırma - Birleştirme - Cins Değişikliği

Kotuk Sa.no	Pafta No	Ada No	Parsel No	Yüzölçümü			Cinsi	Sahibi	Dişunceler ve İşlemleri şekli
				H	m2	dm2			
5101	3061-b 31MHA 3062%		3006		5130	65	ARSA	KÜBRA PERVİN BARİŞ	YOLA TERK
					106	84	YOL	YOLA TERK	
5101	L18D-05C-3D L18D-10B-2A	396	A1	----	5023	81	ARSA	KÜBRA PERVİN BARİŞ	

Tescil Bildirimi İşlemine Göre Düzeltmiştir.

Kadastro Müdürü
İmza ve Mühür

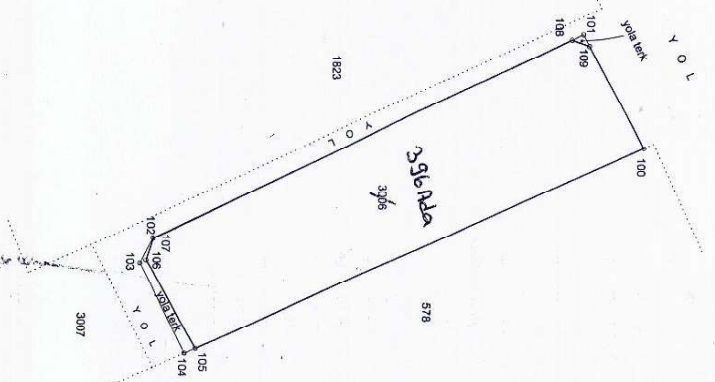
KÜBRA PERVİN BARİŞ
TC=48350272.912

İzmir 22. Noterliği
26.09.2016 tarih 17549 no'lu
ve kağıthane ilçe TC=4997523422

Fahrettin Çelt Boz

İsmail YILMAZ
Kadastro Müdürü a
Kontrol Mühendisi

Fen Kayıt No	Kontrol Eden	Tapu Sicil Müdürü	Pafasına ve Kadastro	Belediye Encümeni/ İl Encümeni/ Kamu Yaran Kararı
12.11.2016 Düzeltme	Kontrol Memuru	Kontrol Mühendisi	Kontrol Edilmiştir.	Tarih: 15.11.2016
Adı Soyadı	Tarih	İmza		
154	05.11.2016			



Noktano	Y	X	Noktano	Y	X
100	521181.41	4229791.25	101	521148.67	4229773.44
101	521208.81	4229650.47	103	521216.47	4229646.82
104	521242.24	4229660.05	105	521240.79	4229663.18
106	521215.55	4229648.59	107	521209.02	4229650.57
108	521150.26	4229770.19	109	521151.92	4229775.21

Ada/Parsel	Noktalar	Hesaplanan	Düzeltilme	Deng Alan
3006	104,100,101,102,103	5130.65	+0.00	5130.65
YOLATERK	109,101,108,102,103,104,105,106,107	106.84	+0.00	106.84
3006	100,109,108,107,106,105	5023.81	+0.00	5023.81
Tapu Alanı HESAPLANAN FARK TECVİZ		5130.65 5130.65 0.00 30.19		

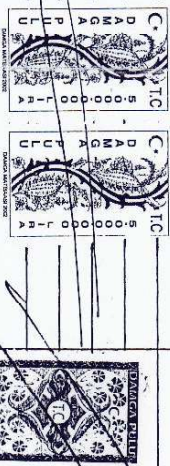
Bu kısım mektekle doldurulacaktır.

Geliş Tarih ve No.su	Tersimati yapılmıştır.	Kasotüne işlemler.	Tersimati kont. edilmiştir.	Kasotü kont. edilmiştir.

İLİ	İlçesi	Mahalle veya Köyü	Mevkii
İZMİR	TORBALI	PANCAR	KÖY KEMARİ

Düzeltme-Ayrıtma Birleştirme-Cins Değişikliği-Hıftak-Hakki-Yola Terk

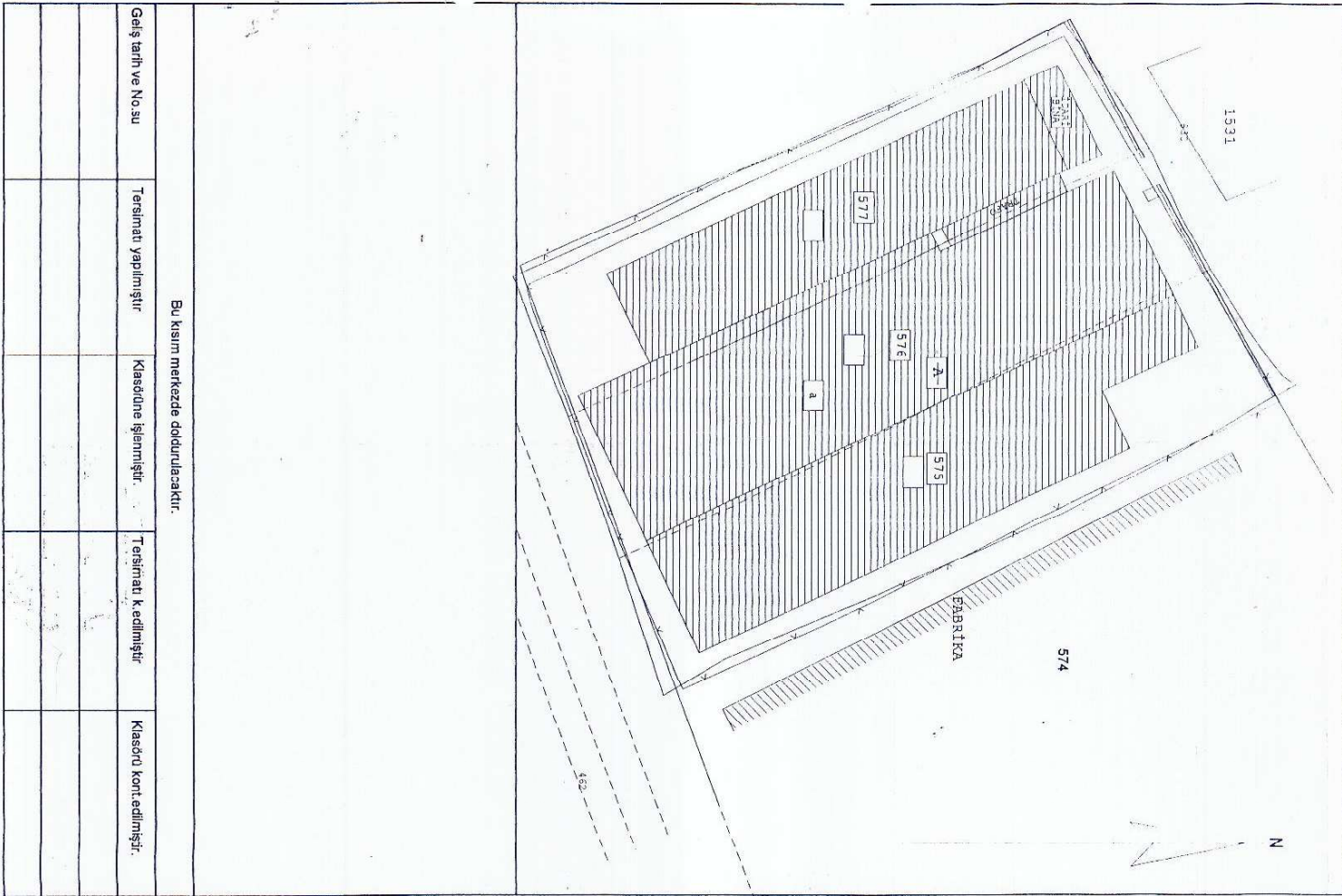
Kütük Sai No.	Patfa No	Ada No	Parsel No	Yüzölçümü H m² dm²	Cinsi	Sahibi	Düzeltiler ve işlemler şekli
558	L130-05C		575	9300	00	TARLA	Puğu Pamuk Ürünü-Tic-Sar-AŞ
559	L130-05C		576	8500	00	TARLA	Puğu Pamuk Ürünü-Tic-Sar-AŞ
560	L130-05C		577	8600	00	TARLA	Puğu Pamuk Ürünü-Tic-Sar-AŞ
	L130-05C		A	2 6400	00	TARLA	Puğu Pamuk Ürünü-Tic-Sar-AŞ
440	30K-11a		2805	2 4932	39	Arş	Puğu Pamuk Ürünü-Tic-Sar-AŞ
			YOL	1467	61	YOL	Belediye teik edili



Tescil bildirimini istegime uygun olarak düzenlenmiştir.
Puğu Pamuk Ürünleri Ticareti ve Sanayi AŞ adına
A-than TILDIRIM

Kadastro Mühürü
Tarih ve Mühür
M.ŞERİH GEN

Ünvan	Bildirim düzenleyen Kadastro No	Tapu Sicil Moduru	Kadastro	İmar planına göre isteg	Patfaya ve Klasörüne işlenmiştir.	Kontrol edilmiştir.	Belediye enamlu idare kurulu kararının
İsim	Küstem Sahiplerinden Birisi	Hasan DINDAR	Mesut YILMAZ	19.02.2004	24.02.2004	Ref. Başkari	
Tarih	19.02.2004	24.02.2004					
İmza							



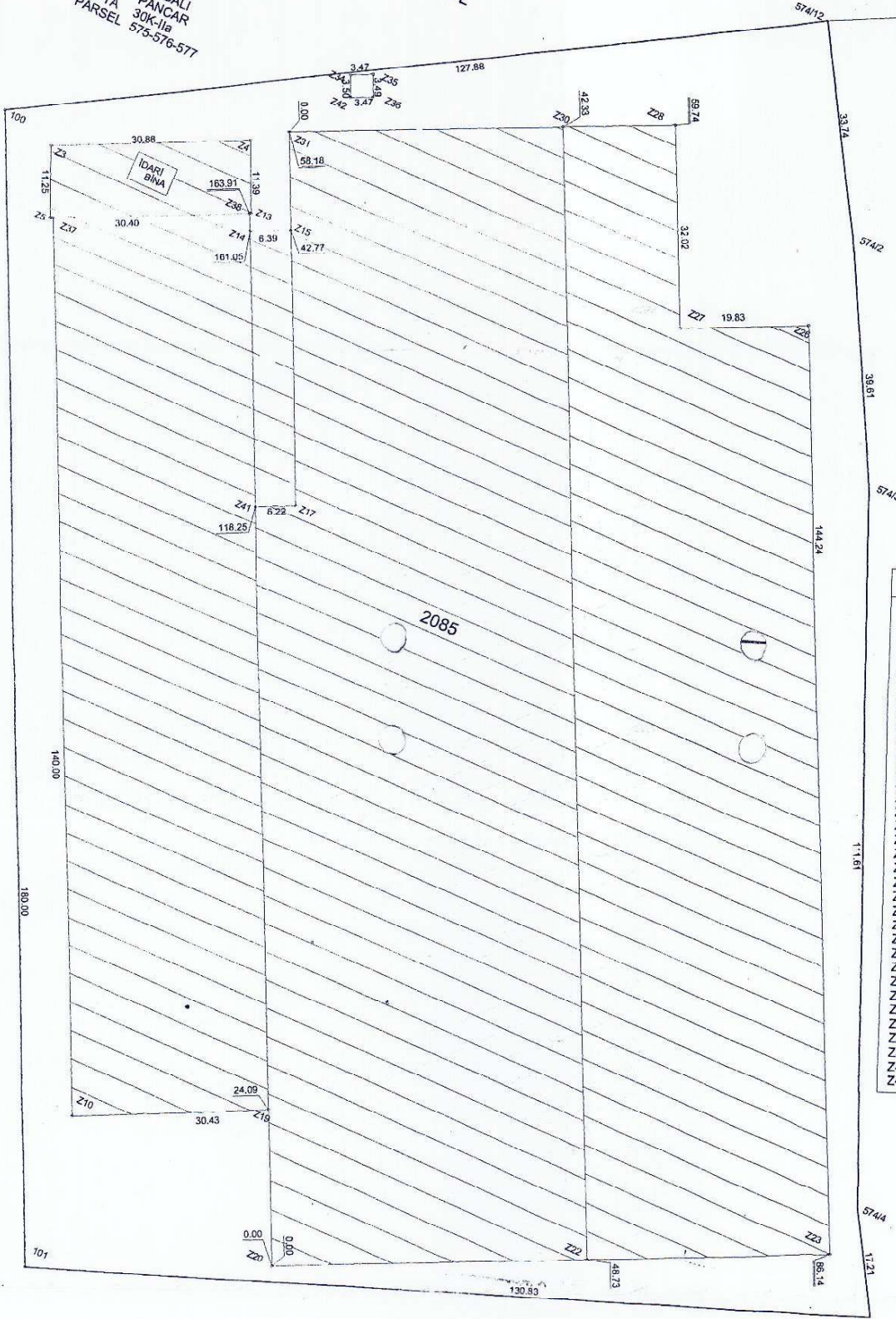
Bu kısım merkezde doldurulacaktır.

Geliş tarih ve No.su	Teslimat yapılmıştır	Klasörüne işlenmiştir.	Teslimat k edilmiştir	Klasörü kont edilmiştir.

İLİ İZMİR
İLÇESİ TORBALI
BELDE PANCAR
PAFTA 30K-IIb
PARSEL 575-576-577

ÖLÇÜ KROKİSİ

YOL




NoktaNo	Y	X
100	31005.53	30595.70
101	31081.43	30432.49
574/2	31133.28	30631.02
574/3	31151.64	30595.92
574/4	31195.22	30493.17
574/12	31116.05	30660.03
574/16	31203.96	30478.34
574/T3	31185.62	30521.61
574/T4	31163.28	30567.73
574/T5	31140.59	30614.53
Z3	31014.25	30593.55
Z4	31042.07	30606.96
Z5	31018.73	30583.23
Z10	31078.64	30456.70
Z13	31046.75	30596.58
Z14	31047.77	30593.89
Z15	31053.57	30596.56
Z17	31071.62	30557.79
Z19	31106.04	30469.94
Z20	31116.28	30448.14
Z22	31160.35	30468.94
Z23	31194.18	30484.90
Z26	31132.76	30615.41
Z27	31114.81	30606.99
Z28	31101.14	30635.94
Z30	31085.39	30628.53
Z31	31047.07	30610.54
Z34	31052.16	30622.44
Z35	31055.29	30623.93
Z36	31056.69	30620.73
Z37	31019.10	30583.41
Z38	31046.55	30596.48
Z41	31065.98	30555.16
Z42	31053.56	30619.23

Kad. Tek
Şahabettin DURAN

Kont. Me.
Rüstem SAĞIN

(Handwritten signature)

5



582

Topu fan membru
Mehmet Cölli'piner

Asociación "KONT" editorial

[Handwritten signature]

21-8-1921

Örnek No. : 40



Oliver = 1-6 1961 for 37-1/2 x 50 yds. for minimum
3-00 madden pasture yield. 25.5.1971

Tapu fca mormon
Mehmet Gollpinder

1300.00	
750.00	+
<u>850.00</u>	
3850.00	per.
<u>00.00</u>	For
195.86	(Total)

İsmi mektebe doludur.

[illegible]

Karlısıro güren yerlerde yapılabek Dürlemlere ve Değışiklik İşlemleri için Beyanname

55

İl	İğesi	İzmit Koyu	Mevki
İlçe	Torbali	Pancar	Köyleri

Difosfina — Azirina — Diteqfina — Cias deqfina

Kimlik Sa. No	Pada No.	Ada No.	Parset No.	Yaklaşım H.	m. day	Oruç	S a h i b i	Dişimciler ve işlerin şekli
563	18-d-056		580		8850 00		Zeynepin kızı, Halime bayan, v. s. b. Mustafa Kabadibi, Mektep Ayarlık. 1822 ve 1823	
1805	18-d-057						Beyazıyda is. m. m. Mustafa Kabadibi, Mektep	Parsetleri, e. b. v.
1806	18-d-058		1823		7550 00		Mustafa Kabadibi, Mektep	

Beyanname istediğiniz uygun olarak: ☒ Kaldırılmıştır

Put
25 Kty.

[illegible]

The figure shows a hand-drawn site plan of a rectangular building. The building is oriented horizontally. The dimensions are given as 2737 (width) and 2805 (length). The corners are numbered 1, 2, 3, and 4. The building is surrounded by a boundary line. To the right of the building, there is a north arrow pointing upwards, labeled 'KROK'. Below the building, there is a table with two columns: 'Y' and 'X'. The table contains the following data:

N.No	Y	X
1	31 433.68	30 647.02
2	151.17	655.85
3	185.17	588.68
4	167.68	579.85
P.470/1	184.53	716.75
P.830	035.14	629.21

Below the table, there is a caption: 'Bu kısım merkezde sçidurulacaktır.'

[illegible]